



**КОМИТЕТ ИМУЩЕСТВЕННЫХ ОТНОШЕНИЙ
АДМИНИСТРАЦИИ ПЕРМСКОГО МУНИЦИПАЛЬНОГО ОКРУГА
РЕШЕНИЕ**

о размещении объектов № 569

Пермский край
Пермский округ

15.03.2024

Комитет имущественных отношений администрации Пермского муниципального округа разрешает Обществу с ограниченной ответственностью «ПИЛАР» (ИНН 7703711642, ОГРН 1097746775422, почтовый адрес: 108811, г. Москва, Киевское шоссе 22-й (п. Московский) километр, домовлад. 6, строение 1, этаж 5 комната 33)

размещение объекта «Линии связи, линейно-кабельные сооружения связи и иные сооружения связи, для размещения которых не требуется разрешения на строительство»

на землях государственная собственность на которые не разграничена

на срок бессрочно

Местоположение: Пермский край, Пермский муниципальный округ, территория Иван-гора.

Приложение: схема предполагаемых к использованию земель или части земельного участка.

Особые условия использования:

1. Без права регистрации объектов капитального строительства, без права возведения ограждения, с правом свободного доступа неограниченного круга лиц.
2. Получение разрешения на производство земляных работ.
3. В соответствии с абз. 2 п. 8.2. Положения о порядке и условиях размещения объектов на землях или земельных участках, находящихся в государственной или муниципальной собственности, на территории Пермского края без предоставления земельных участков и установления сервитутов, публичного сервитута, утвержденного постановлением Правительства Пермского края от 22.07.2015 № 478-п, при прекращении действия решения о размещении объектов размещенные объекты демонтируются заявителем за счет собственных средств в срок не позднее 14 календарных дней с даты получения письма Комитета имущественных отношений администрации Пермского муниципального округа о прекращении действия решения о размещении объектов.

Заместитель председателя комитета



(подпись, печать)

М.В. Королева

СХЕМА ПРЕДПОЛАГАЕМЫХ К ИСПОЛЬЗОВАНИЮ ЗЕМЕЛЬ ИЛИ ЧАСТИ ЗЕМЕЛЬНОГО УЧАСТКА

Объект: Линии связи, линейно-кабельные сооружения связи и иные сооружения связи, для размещения которых не требуется разрешения на строительство.

Местоположение: край Пермский, Пермский муниципальный округ, территория Иван-гора.

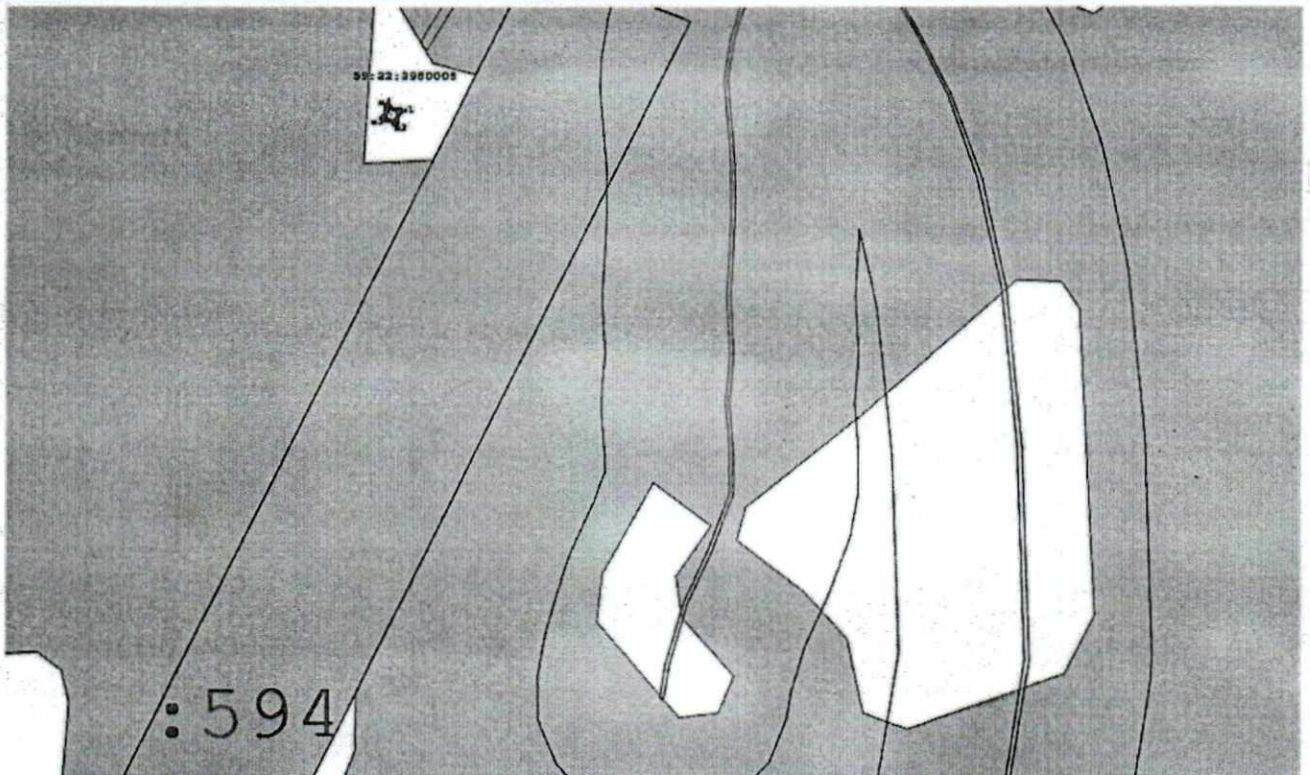
Площадь земель или части земельного участка, кв. м 25 кв.м.

Условный номер земельного участка: :ЗУ1

Категория земель: земли населенных пунктов

Вид разрешенного использования: под размещение АМС

Обозначение характерных точек границы	Координаты, м (МСК-59)	
	X	Y
1	2	3
н1	496760,91	2220682,59
н2	496756,19	2220680,95
н3	496757,83	2220676,23
н4	496762,55	2220677,87
н1	496760,91	2220682,59







Масштаб 1:2000

Описание границ смежных землепользователей:

от т.н1 до т.н1 - земли населенных пунктов;

Заявитель: Кочегаров А.А. / Кочегаров /

Условные обозначения:

-  - проектируемая граница земельного участка
-  - граница земельного участка по сведениям ГКН
-  - граница территориальной зоны (зоны с особыми условиями использования территорий)
-  - граница кадастрового квартала

59:32:3980008 - номер кадастрового квартала

•н1 - поворотная точка границы образуемого участка

:ЗУ1 - обозначение образуемого земельного участка

